



МУНИЦИПАЛЬНОЕ БЮДЖЕТНОЕ ОБЩЕОБРАЗОВАТЕЛЬНОЕ УЧРЕЖДЕНИЕ
«СРЕДНЯЯ ОБЩЕОБРАЗОВАТЕЛЬНАЯ ШКОЛА № 3»

ПАСПОРТ ДОРОЖНОЙ БЕЗОПАСНОСТИ



2022 год

СОГЛАСОВАНО:

УТВЕРЖДАЮ:

Заместитель главы Администрации РГО
по социальным вопросам

Директор МБОУ СОШ № 3



Е. Ю. Сметанина



С. В. Шишканова

« _____ » 2022 года

« _____ » 2022 года

ПАСПОРТ ДОРОЖНОЙ БЕЗОПАСНОСТИ

МУНИЦИПАЛЬНОГО БЮДЖЕТНОГО ОБЩЕОБРАЗОВАТЕЛЬНОГО УЧРЕЖДЕНИЯ
«СРЕДНЯЯ ОБЩЕОБРАЗОВАТЕЛЬНАЯ ШКОЛА № 3»

СОГЛАСОВАНО:

Врио начальника ОГИБДД ОМВД России
по Режевскому району
капитан полиции



Д. В. Седельник

« _____ » 2022 года

СОДЕРЖАНИЕ

№ п/п	Наименование раздела	Номер листа
1	Титульный лист	1
2	Лист согласования	2
3	Содержание	3
4	Общие данные	4 - 5
5	Пояснительная записка	
5.1	Характеристика территории и путей подхода к образовательному учреждению	6 - 7
5.2	Схемы, приведенные в паспорте дорожной безопасности образовательного учреждения	8
5.3	Условные обозначения	9
5.4	Схема района расположения образовательного учреждения	10
5.5	Схема организации дорожного движения в районе расположения образовательного учреждения	11
5.6	Карточки № 1 - № 5 наземных пешеходных переходов	13 - 17
5.7	Схема путей движения транспортных средств к местам погрузки-разгрузки и безопасных путей движения детей	18
6	Обеспечение безопасности перевозок детей специальным транспортным средством (автобусом)	
6.1	Общие данные	19 - 20
6.2	Схема маршрутов движения автобусов и расположения автобусных остановок	21
7	Обеспечение безопасности детей при производстве дорожных ремонтно-строительных работ	22
8	Приложения	
8.1	Приложение № 1. Форма информационной карточки перевозок детей специальным транспортным средством (автобусом)	23
<p>ПАСПОРТ ДОРОЖНОЙ БЕЗОПАСНОСТИ</p>		
<p>СОДЕРЖАНИЕ</p>		<p>3</p>

ОБЩИЕ ДАННЫЕ

Полное наименование образовательного учреждения: Муниципальное бюджетное общеобразовательное учреждение «Средняя общеобразовательная школа № 3»

Сокращенное наименование образовательного учреждения: МБОУ СОШ № 3

Юридический, фактический и почтовый адреса: Россия, 623750, Свердловская область, г. Реж, ул. Пушкина, 2

Руководители образовательного учреждения:

Директор: Шишканова Светлана Валерьевна 8-34364-3-29-15

Заместитель директора по учебной работе Иванова Светлана Геннадьевна 8-34364-3-18-28

Заместитель директора по воспитательной работе Коркодинова Алена Владимировна 8-34364-3-18-28

Ответственные работники за мероприятия по профилактике детского травматизма:
Заместитель директора по воспитательной работе Коркодинова Алена Владимировна 8-34364-3-18-28

Преподаватель-организатор ОБЖ Вьюкова Ольга Викторовна 8-34364-3-18-28

Педагог-организатор Тарасюк Анастасия Алексеевна 8-34364-3-18-28

Ответственный работник муниципального органа управления:

Специалист по охране труда
муниципального казенного учреждения
"Центр сопровождения учреждений, под-
ведомственных Управлению образования
Администрации Режевского городского
округа" Сотникова Анастасия Владимировна 8 (34364) 3-25-33
(доб. 31)

Ответственные работники
Государственной инспекции безопасности
дорожного движения:

Старший государственный инспектор
надзора за дорожным движением ОМВД
России по Режевскому району
лейтенант полиции Балакин Максим Валерьевич 8 982-626-70-31

Инспектор по пропаганде БДД ОГИБДД
ОМВД России по Режевскому району
капитан полиции Бобкова Светлана Сергеевна 8 908-904-68-00

Руководитель или ответственный работник
дорожно-эксплуатационной организации,
осуществляющей содержание улично-
дорожной сети и содержание технических
средств организации дорожного движения:

Директор Муниципального казенного
учреждения «Управление городским
хозяйством»: Вавилов Андрей Валерьевич 8 (34364) 3-27-56

Территории Режевского городского округа, закреплённые за учреждением образования:

ул. Ленина от дома №1 до дома № 68, ул. Фрунзе от дома №1 до дома №19 и вся чётная сторона, ул. Энгельса, ул. Северная, ул. Пушкина, ул. Бажова, ул. Пролетарская, ул. Полевая, ул. Партизанская, ул. Белинского, ул. Почтовая, микрорайон Кочнево

Количество учащихся:

407 человек.

Наличие уголка БДД:

в наличии, в вестибюле;

Наличие класса по БДД:

отсутствует;

Наличие автогородка (площадки) по БДД:

отсутствует;

Наличие автобуса:

отсутствует.

Время занятий в образовательном учреждении (дни недели, чч:мм):

Занятия по общеобразовательным программам в будние дни:

Первая смена: 08:00 – 13:10

Вторая смена: 13:30 – 19:00

Внеклассные занятия (дополнительное образование): в будние дни: нет.

В субботу и воскресенье: выходной.

Номера телефонов экстренных оперативных служб:

Единый номер экстренных оперативных службы: 112

54 Пожарно-спасательный отряд федеральной противопожарной службы Государственной противопожарной службы Главного управления МЧС России по Свердловской области 223 пожарно-спасательная часть

01, 8 (34364) 3-53-01

Отдел Министерства внутренних дел по Режевскому району

02, 8 (34364) 3-23-61

Управление Федеральной службы безопасности России по Свердловской области

8 (343) 358-82-92

Отделение скорой медицинской помощи ГАУЗ «Режевская ЦРБ»

03, 103, 8 (34364) 3-83-87

Филиал ФБУЗ «Центр гигиены и эпидемиологии в Свердловской области в г. Алапаевск, Алапаевском, Артемовском и Режевском районах»

8 (34364) 3-11-09

8 (34364) 3-18-66

8 (34364) 2-54-80

Единая диспетчерская служба (ЕДДС) Режевского городского округа

112, 8 (34364) 3-52-65

ОАО «ГАЗЭКС»

04, 8 (34364) 3-14-33

ОАО «Режевские электрические сети»

8 (34364) 3-29-22

ХАРАКТЕРИСТИКА ТЕРРИТОРИИ И ПУТЕЙ ПОДХОДА

Место расположения МБОУ СОШ № 3:

территория, расположенная между ул. Большевиков, ул. Ленина, ул. Пушкина, ул. Советская.

Наличие ограждения территории МБОУ СОШ № 3:

в наличии, соответствует проектной документации на строительство, удовлетворительное.

Наличие, оборудование и состояние въездных ворот, калиток:

калитка № 1 (центральный вход):
запирающие устройства:
устройство контроля доступа:
дорожный знак 3.2:

в наличии, удовлетворительное;
в наличии, удовлетворительное;
отсутствует, не требуется;
отсутствует, не требуется.

ворота № 1 (со стороны ул. Пушкина):
запирающие устройства:
устройство контроля доступа:
дорожный знак 3.2:

в наличии, удовлетворительное;
в наличии, удовлетворительное;
отсутствует, не требуется;
в наличии, удовлетворительное, установить справа.

калитка № 2 (слева от центрального входа):
запирающие устройства:
устройство контроля доступа:
дорожный знак 3.2:

в наличии, удовлетворительное;
в наличии, удовлетворительное;
отсутствует, не требуется;
отсутствует, не требуется.

ворота № 2 (со стороны ул. Большевиков):
запирающие устройства:
устройство контроля доступа:
дорожный знак 3.2:

в наличии, удовлетворительное;
в наличии, удовлетворительное;
отсутствует, не требуется;
в наличии, удовлетворительное, установить справа.

Виды и состояние дорожного покрытия входов и въездов на территорию, проездов и проходов к хозяйственным постройкам и площадкам сбора ТКО:

въезды и входы на территорию с асфальтобетонным покрытием, состояние удовлетворительное.

Наличие и состояние парковок (парковочных мест), в непосредственной близости от места размещения МБОУ СОШ № 3:

в наличии, парковочные карманы общего пользования по ул. Пушкина и ул. Большевиков.
предусмотреть устройство парковочного кармана по чётной стороне ул. Пушкина, вдоль здания образовательного учреждения.

Наличие и состояние автобусных остановок, в непосредственной близости от места размещения МБОУ СОШ № 3:

в наличии по ул. Ленина
с чётной стороны остановка «Центр культуры и искусств» автобусов, осуществляющих перевозки по регулярным городским маршрутам, состояние удовлетворительное;
с нечётной стороны остановка «Почта» автобусов, осуществляющих перевозки по регулярным городским маршрутам, состояние удовлетворительное;

ХАРАКТЕРИСТИКА ТЕРРИТОРИИ И ПУТЕЙ ПОДХОДА

Наличие и виды пешеходных переходов в районе расположения МБОУ СОШ № 3:

регулируемые наземные:

на пересечении ул. Ленина, ул. Почтовая и ул. Советская (3 шт.), существуют, удовлетворительное, требуется установить знак 5.19.1 над проезжей частью ул. Советская; на пересечении ул. Большевиков и ул. Ленина (4 шт.), существуют, удовлетворительное;

нерегулируемые наземные:

через ул. Пушкина, на пересечении с ул. Советская, существует, удовлетворительное;

через ул. Пушкина, в районе центрального входа в МБОУ СОШ № 3, существует, удовлетворительное;

- через ул. Пушкина, на пересечении с ул. Большевиков, требуется установить;

- через ул. Большевиков, в районе пересечения с ул. Пушкина, требуется установить.

Наличие и состояние тротуаров и пешеходных дорожек на подходах к МБОУ СОШ № 3:

в наличии на подходах к МБОУ СОШ № 3 по ул. Большевиков, ул. Ленина, ул. Пушкина и ул. Советская, состояние удовлетворительное.

Наличие и состояние наружного освещения проезжей части, на подходах к МБОУ СОШ № 3:

в наличии на подходах к МБОУ СОШ № 3 по ул. Большевиков, ул. Ленина, ул. Пушкина и ул. Советская, состояние удовлетворительное;

требуется установить дополнительно или привести в соответствие нормативным требованиям на подходах к автобусным остановкам и пешеходным переходам по улицам территорий, закреплённых за МБОУ СОШ № 3.

ПОЯСНИТЕЛЬНАЯ ЗАПИСКА

В настоящем паспорте приведены следующие карточки и схемы:

1. Схема района расположения МБОУ СОШ № 3, путей движения транспортных средств и обучающихся, приведена на листе 10.

На схеме указан район расположения образовательного учреждения, наиболее частые пути движения учащихся от дома, отдаленных остановок маршрутных транспортных средств к образовательному учреждению и обратно, пути движения транспортных средств, пешеходные переходы.

2. Схема организации дорожного движения в районе МБОУ СОШ № 3 приведена на листе 11.

На схеме приведены технические средства организации дорожного движения (ТС ОДД), которые установлены, должны быть установлены, перенесены или демонтированы в целях обеспечения безопасного передвижения учащихся по маршруту «дом - школа - дом», в соответствии с действующими проектами организации дорожного движения, утверждёнными в установленном порядке и нормативными актами в сфере организации и безопасности дорожного движения, вступившими в силу после их утверждения.

3. На листах 13, 14, 15, 16, 17 приведены карточки пешеходных переходов, расположенных в непосредственной близости от образовательного учреждения и на подходах к нему.

Карточки содержат информацию о месте расположения перехода, его типе, оснащении и состоянии технических средств организации дорожного движения, наличии и состоянии подходов к нему.

4. Схема движения транспортных средств к местам разгрузки (погрузки) и рекомендуемые безопасные пути передвижения детей по территории образовательного учреждения приведена на листе 18.

На схеме указаны пути движения транспортных средств по территории образовательного учреждения, в том числе места погрузки (разгрузки), а также безопасные маршруты движения учащихся, во время проведения погрузочно-разгрузочных работ и движения транспорта.



































5. Схема движения автобусов по регулярным маршрутам в границах территории г. Режа, закреплённых за МБОУ СОШ № 3 и размещения автобусных остановок, приведена на листе 21.

На схеме приведены места расположения автобусных остановок и безопасных подходов к ним.

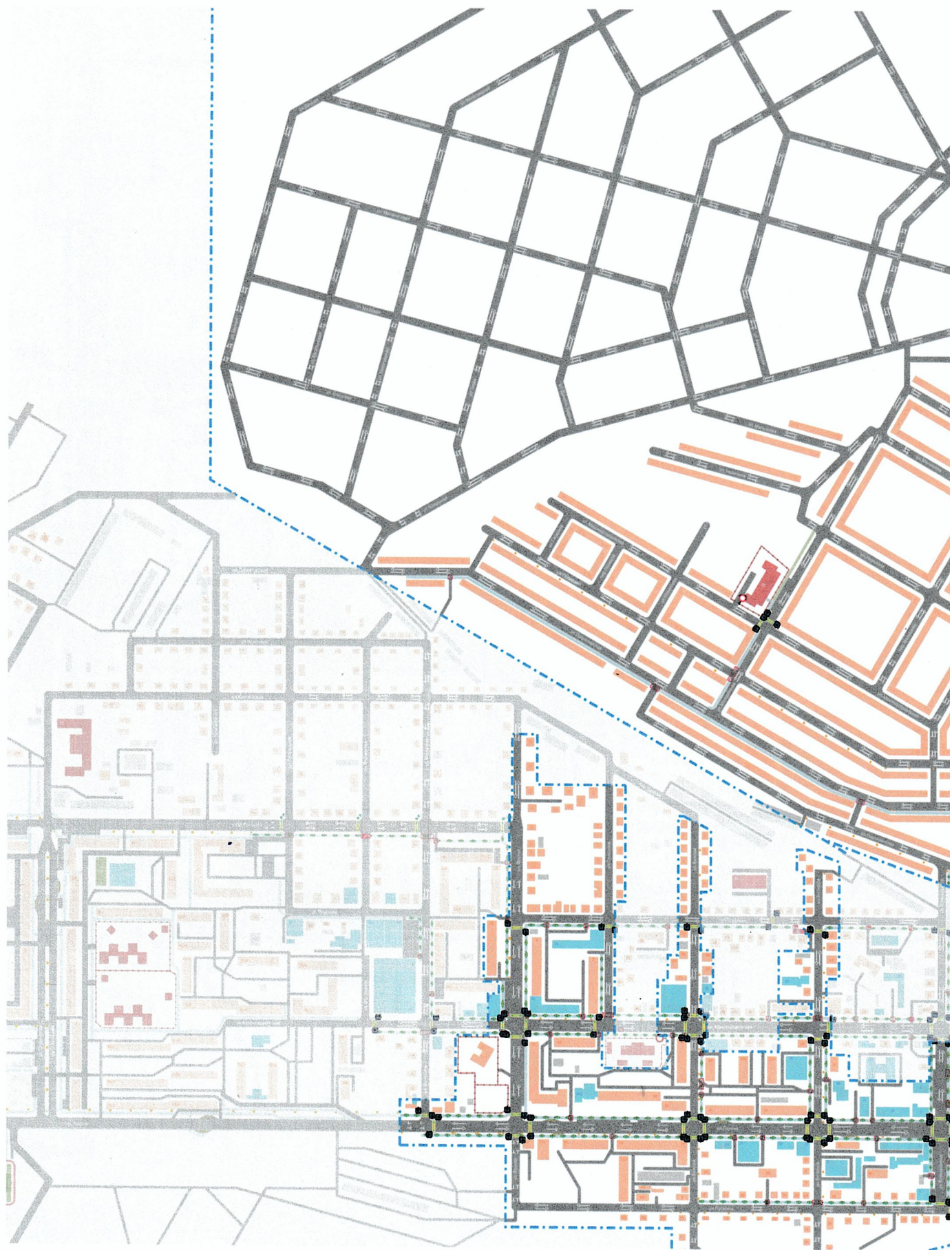
6. Схема путей движения транспортных средств и учащихся при проведении дорожных ремонтно-строительных работ вблизи образовательной организации в настоящем паспорте не приводится.

Такие схемы разрабатываются подрядной организацией для каждого случая проведения определенного вида работ согласно нормативным документам действующим в сфере организации и безопасности дорожного движения.

УСЛОВНЫЕ ОБОЗНАЧЕНИЯ

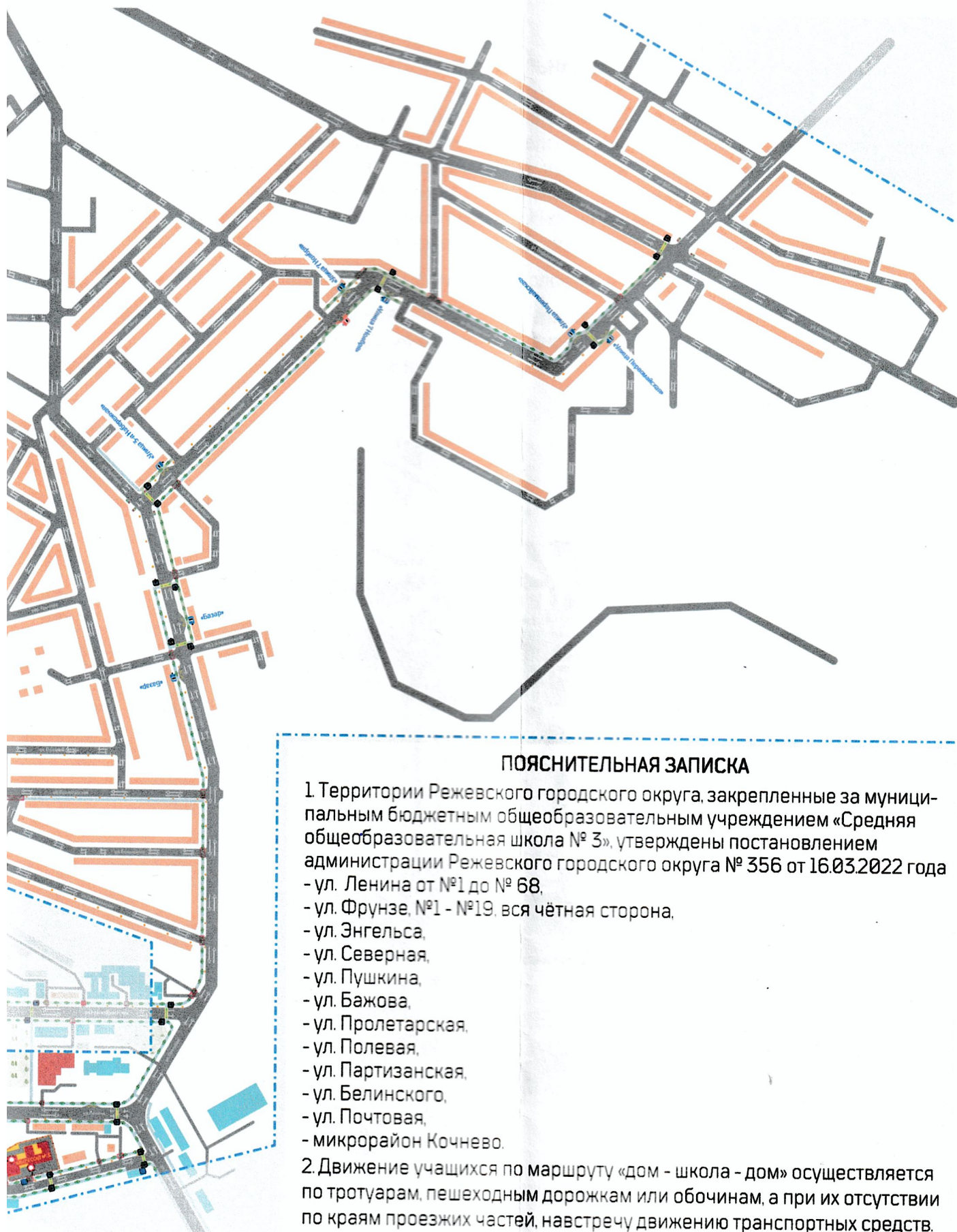
-  - здание образовательного учреждения;
-  - другие учреждения образования;
-  - другие общественные учреждения (культуры, спорта, торговли и пр.);
-  - жилая застройка;
-  - промышленные, складские или коммунальные объекты, хозяйственные и пр.;
-  - границы земельного участка, закрепленного за образовательным учреждением;
-  - территории*, закрепленные за образовательным учреждением;
-  - «зелёные» зоны, лесные массивы;
-  - спортивные сооружения (стадион, теннисная или хоккейная площадка и пр.);
-  - ограждение территории образовательного учреждения, калитки, ворота;
-  - проезжая часть улиц, дорог, проездов, парковки, площади и пр.;
-  - существующие тротуары, пешеходные дорожки и т.п.;
-  - предлагаемые к устройству тротуары, пешеходные дорожки и т.п.;
-  - остановки общественного транспорта;
-  - название остановок общественного транспорта;
-  - наземный пешеходный переход;
-  - основные пути движения транспортных средств;
-  - основные пути движения пешеходов;
-  - опасные зоны (на пересечениях путей движения пешеходов и транспортных средств)
-  - дорожные знаки;
-  - дорожная горизонтальная разметка;
-  - светофор типа Т.7;
-  - светофоры (транспортные типа Т.1-Т.3 пешеходные типа П.1 или П.2);
-  - дорожное ограждение пешеходное;
-  - дорожное ограждение барьерное одностороннее;
-  - искусственная неровность;
-  - дорожная вертикальная разметка для горизонтальных элементов;
-  - наружное освещение;
-  - пути движения транспортных средств, занятых на доставке грузов, вывозе ТКО и пр.;
-  - зона проведения погрузочно-разгрузочных работ;
-  - места погрузки-разгрузки (площадка сбора ТКО и пищеблок);
-  - пути движения специальных транспортных средств (автобусов) по регулярным маршрутам;
-  - пути движения специальных транспортных средств (автобусов) при организованной перевозке учащихся;
-  - пути движения специальных транспортных средств (автобусов) по школьным маршрутам.

РАЙОНА РАСПОЛОЖЕНИЯ И ЗАКРЕП



ПАСПОРТ ДОРОЖНОЙ

МА НИЯ ТЕРРИТОРИЙ ЗА МБОУ СОШ № 3



ПОЯСНИТЕЛЬНАЯ ЗАПИСКА

1. Территории Режевского городского округа, закрепленные за муниципальным бюджетным общеобразовательным учреждением «Средняя общеобразовательная школа № 3», утверждены постановлением администрации Режевского городского округа № 356 от 16.03.2022 года

- ул. Ленина от №1 до № 68,
- ул. Фрунзе, №1 - №19, вся чётная сторона,
- ул. Энгельса,
- ул. Северная,
- ул. Пушкина,
- ул. Бажова,
- ул. Пролетарская,
- ул. Полевая,
- ул. Партизанская,
- ул. Белинского,
- ул. Почтовая,
- микрорайон Кочнево.

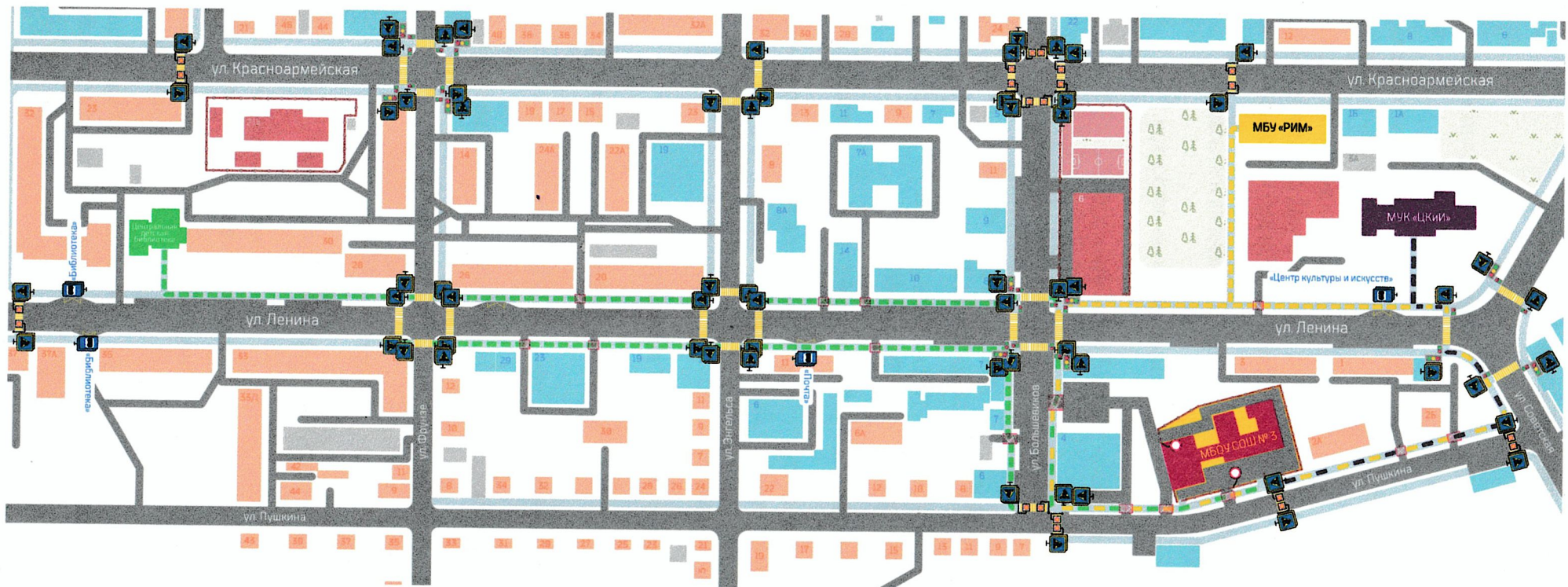
2. Движение учащихся по маршруту «дом - школа - дом» осуществляется по тротуарам, пешеходным дорожкам или обочинам, а при их отсутствии по краям проезжих частей, навстречу движению транспортных средств.

ОПАСНОСТИ




СХЕМА РАЙОНА РАСПОЛОЖЕНИЯ

10

**СХЕМА
МАРШРУТОВ ДВИЖЕНИЯ ОРГАНИЗОВАННЫХ ГРУПП УЧАЩИХСЯ МБОУ СОШ № 3
К МЕСТАМ ПРОВЕДЕНИЯ ЗАНЯТИЙ ВНЕ ОБРАЗОВАТЕЛЬНОГО УЧРЕЖДЕНИЯ**



МАРШРУТЫ ДВИЖЕНИЯ ОРГАНИЗОВАННЫХ ГРУПП УЧАЩИХСЯ МБОУ СОШ № 3:

-  - маршрут № 1 МБОУ СОШ № 3, ул. Пушкина, 2 – Центральная детская библиотека МБУ ЦБС Режевского городского округа, ул. Ленина, 30;
-  - маршрут № 2 МБОУ СОШ № 3, ул. Пушкина, 2 – МБУ «Режевской Исторический музей» (МБУ «РИМ»), ул. Красноармейская, 3;
-  - маршрут № 3 МБОУ СОШ № 3, ул. Пушкина, 2 – Муниципальное учреждение культуры Центр культуры и искусств (МУК «ЦКиИ»), ул. Ленина, 2.

ПОЯСНИТЕЛЬНАЯ ЗАПИСКА

1. Маршруты движения № 1, 2, 3 организованных групп учащихся МБОУ СОШ № 3 проходит от входных калиток на территорию образовательного учреждения по тротуарам ул. Пушкина, ул. Ленина, ул. Большевиков, ул. Советская, и ул. Красноармейская до входных дверей учреждений, в которых проходят занятия.

**КАРТОЧКА № 1
 НАЗЕМНЫХ ПЕШЕХОДНЫХ ПЕРЕХОДОВ**

Место (зона) расположения пешеходного перехода:	пересечение ул. Ленина, ул. Почтовая и ул. Советская.
Тип пешеходного перехода (регулируемый / нерегулируемый):	существующие, наземные, регулируемые (3 шт.);
Наличие и состояние технических средств организации дорожного движения на пешеходном переходе и подходах к нему:	
дорожные знаки 5.19.1, 5.19.2	установлены, удовлетворительное, требуется установить знак 5.19.1 над ПЧ ул. Советская;
искусственные неровности:	отсутствуют, не требуется
дорожные знаки 5.20:	отсутствуют, не требуется
дорожные знаки 3.24 «20»:	отсутствуют, не требуется
дорожные знаки 1.23 (повторные), с табличкой 8.2.1:	отсутствуют, не требуется
дорожные знаки 1.17 с табличкой 8.2.1:	отсутствуют, не требуется
дорожные знаки 1.23 (основные):	отсутствуют, не требуется
пешеходное ограждение ограничивающее перильного типа:	установлено частично, удовлетворительное, требуется установить дополнительно;
светофоры типа П.1:	установлены, удовлетворительное;
светофоры типа Т.7:	отсутствуют, не требуется
горизонтальная дорожная разметка:	
линия 1.1, материал:	сезонное нанесение, краска;
линии 1.14.1 на «желтом фоне», материал:	сезонное нанесение, краска;
линии 1.25, материал:	сезонное нанесение, краска;
символы 1.24.1, материал:	сезонное нанесение, краска;
символы 1.24.2, материал:	сезонное нанесение, краска;
Наличие и состояние подходов к пешеходному переходу, материал покрытия:	установлены, удовлетворительное;
Наличие и состояние наружного освещения пешеходного перехода:	установлено, удовлетворительное;
Другие (дополнительные) средства организации дорожного движения:	отсутствуют, не требуется.

**КАРТОЧКА № 2
НАЗЕМНЫХ ПЕШЕХОДНЫХ ПЕРЕХОДОВ**

Место (зона) расположения пешеходного перехода:

пересечение ул. Ленина, и ул. Большевиков.

Тип пешеходного перехода (регулируемый / нерегулируемый):

существующие, наземные, регулируемые (4 шт.);

Наличие и состояние технических средств организации дорожного движения на пешеходном переходе и подходах к нему:

дорожные знаки 5.19.1, 5.19.2

установлены, удовлетворительное;

искусственные неровности:

установлено частично, демонтировать;

дорожные знаки 5.20:

установлено частично, демонтировать;

дорожные знаки 3.24 «20»:

отсутствуют, не требуется

дорожные знаки 1.23 (повторные),
с табличкой 8.2.1:

установлено частично, требуется уточнить;

дорожные знаки 1.17
с табличкой 8.2.1:

отсутствуют, не требуется

дорожные знаки 1.23 (основные):

установлено частично, требуется уточнить;

пешеходное ограждение ограничивающее
перильного типа:

установлено частично, удовлетворительное,
требуется установить дополнительно;

светофоры типа П.1:

установлены, удовлетворительное;

светофоры типа Т.7:

отсутствуют, не требуется

горизонтальная дорожная разметка:

линия 1.1, материал:

сезонное нанесение, краска;

линии 1.14.1 на «желтом фоне», материал:

сезонное нанесение, краска;

линии 1.25, материал:

сезонное нанесение, краска;

символы 1.24.1, материал:

сезонное нанесение, краска;

символы 1.24.2, материал:

сезонное нанесение, краска;

Наличие и состояние подходов к пешеходному переходу, материал покрытия:

установлены, удовлетворительное;

Наличие и состояние наружного освещения пешеходного перехода:

установлено, удовлетворительное;

Другие (дополнительные) средства организации дорожного движения:

отсутствуют, не требуется.

ПАСПОРТ
ДОРОЖНОЙ БЕЗОПАСНОСТИ

КАРТОЧКА
ПЕШЕХОДНОГО ПЕРЕХОДА

14

**КАРТОЧКА № 3
 НАЗЕМНОГО ПЕШЕХОДНОГО ПЕРЕХОДА**

Место (зона) расположения пешеходного перехода:	через ул. Пушкина, на пересечении с ул. Советская;
Тип пешеходного перехода (регулируемый / нерегулируемый):	существующий, наземный, нерегулируемый;
Наличие и состояние технических средств организации дорожного движения на пешеходном переходе и подходах к нему:	
дорожные знаки 5.19.1, 5.19.2	установлены, удовлетворительное;
искусственные неровности:	отсутствуют, не требуются;
дорожные знаки 5.20:	отсутствуют, не требуются;
дорожные знаки 3.24 «20»:	отсутствуют, не требуются;
дорожные знаки 1.23 (повторные), с табличкой 8.2.1:	отсутствуют, не требуются;
дорожные знаки 1.17 с табличкой 8.2.1:	отсутствуют, не требуются;
дорожные знаки 1.23 (основные):	отсутствуют, не требуются;
пешеходное ограждение ограничивающее перильного типа:	установлены частично, удовлетворительное, требуется уточнить;
светофоры типа П.1:	отсутствуют, не требуется;
светофоры типа Т.7:	отсутствуют, не требуются;
горизонтальная дорожная разметка:	
- линия 1.1, материал:	сезонное нанесение, краска;
линии 1.14.1 на «желтом фоне», материал:	сезонное нанесение, краска;
линии 1.25, материал:	сезонное нанесение, краска;
символы 1.24.1, материал:	сезонное нанесение, краска;
символы 1.24.2, материал:	сезонное нанесение, краска;
Наличие и состояние подходов к пешеходному переходу, материал покрытия:	установлены, удовлетворительное;
Наличие и состояние наружного освещения пешеходного перехода:	установлено частично, удовлетворительное, требуется установить дополнительно;
Другие (дополнительные) средства организации дорожного движения:	отсутствуют, не требуется.

**КАРТОЧКА № 4
 НАЗЕМНОГО ПЕШЕХОДНОГО ПЕРЕХОДА**

Место (зона) расположения пешеходного перехода:	через ул. Пушкина, в районе центрального входа в здание МБОУ СОШ № 3
Тип пешеходного перехода (регулируемый / нерегулируемый):	существующий, наземный, нерегулируемый;
Наличие и состояние технических средств организации дорожного движения на пешеходном переходе и подходах к нему:	
дорожные знаки 5.19.1, 5.19.2	установлены, удовлетворительное;
искусственные неровности:	установлены, удовлетворительное;
дорожные знаки 5.20:	установлены, удовлетворительное;
дорожные знаки 3.24 «20»:	отсутствуют, требуется установить;
дорожные знаки 1.23 (повторные), с табличкой 8.2.1:	установлены, удовлетворительное, требуется уточнить;
дорожные знаки 1.17 с табличкой 8.2.1:	установлены частично, удовлетворительное, требуется уточнить;
дорожные знаки 1.23 (основные):	установлены, удовлетворительное, требуется уточнить;
пешеходное ограждение ограничивающее перильного типа:	установлены, удовлетворительное;
светофоры типа П.1:	отсутствуют, не требуется;
светофоры типа Т.7:	установлены, удовлетворительное;
горизонтальная дорожная разметка:	
линия 1.1, материал:	сезонное нанесение, краска;
линии 1.14.1 на «желтом фоне», материал:	сезонное нанесение, краска;
линии 1.25, материал:	сезонное нанесение, краска;
символы 1.24.1, материал:	сезонное нанесение, краска;
символы 1.24.2, материал:	сезонное нанесение, краска;
Наличие и состояние подходов к пешеходному переходу, материал покрытия:	установлены, удовлетворительное;
Наличие и состояние наружного освещения пешеходного перехода:	установлено, удовлетворительное;
Другие (дополнительные) средства организации дорожного движения:	отсутствуют, не требуется.

**КАРТОЧКА № 5
 НАЗЕМНЫХ ПЕШЕХОДНЫХ ПЕРЕХОДОВ**

Место (зона) расположения пешеходного перехода:

на пересечении ул. Пушкина и ул. Большеви-
 ков (2 шт.);

Тип пешеходного перехода
 (регулируемый / нерегулируемый):

требуется установить, наземные, нерегулируе-
 мые;

Наличие и состояние технических средств
 организации дорожного движения на
 пешеходном переходе и подходах к нему:

дорожные знаки 5.19.1, 5.19.2

отсутствуют, требуется установить;

искусственные неровности:

отсутствуют, требуется установить;

дорожные знаки 5.20:

отсутствуют, требуется установить;

дорожные знаки 3.24 «20»:

отсутствуют, требуется установить;

дорожные знаки 1.23 (повторные),
 с табличкой 8.2.1:

отсутствуют, требуется установить;

дорожные знаки 1.17
 с табличкой 8.2.1:

отсутствуют, требуется установить;

дорожные знаки 1.23 (основные):

отсутствуют, требуется установить;

пешеходное ограждение ограничивающее
 перильного типа:

отсутствуют, требуется установить;

светофоры типа П.1:

отсутствуют, не требуется;

светофоры типа Т.7:

отсутствуют, требуется установить;

горизонтальная дорожная разметка:

линия 1.1, материал:

сезонное нанесение, краска;

линии 1.14.1 на «желтом фоне», материал:

сезонное нанесение, краска;

линии 1.25, материал:

сезонное нанесение, краска;

символы 1.24.1, материал:

сезонное нанесение, краска;

символы 1.24.2, материал:

сезонное нанесение, краска;

Наличие и состояние подходов к
 пешеходному переходу, материал покрытия:

установлены, удовлетворительное;

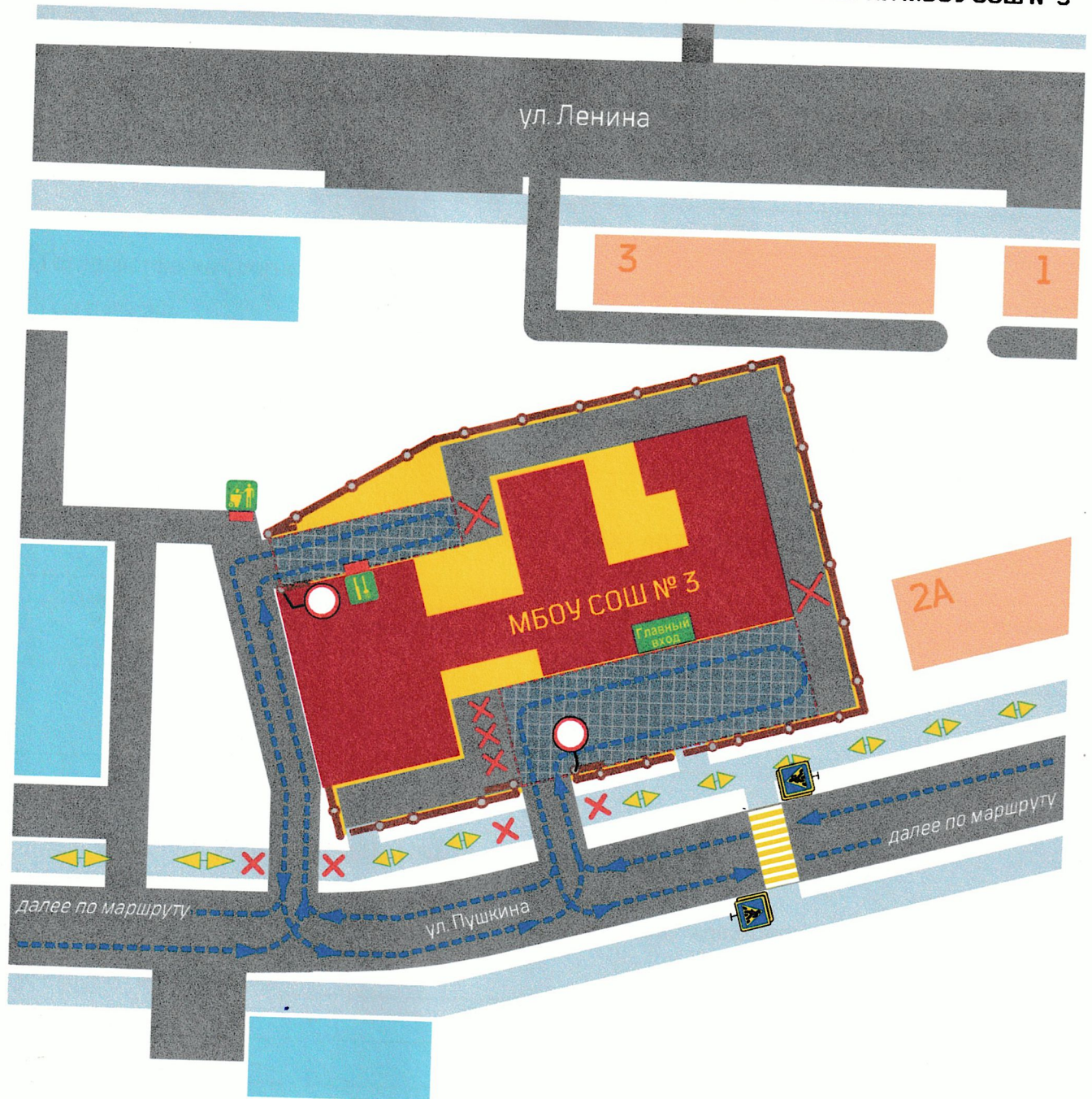
Наличие и состояние наружного освещения
 пешеходного перехода:

установлено частично, удовлетворительное,
 требуется установить дополнительно;

Другие (дополнительные) средства
 организации дорожного движения:

отсутствуют, не требуется.

**СХЕМА
ДВИЖЕНИЯ ТРАНСПОРТНЫХ СРЕДСТВ К МЕСТАМ ПОГРУЗКИ-РАЗГРУЗКИ
И РЕКОМЕНДУЕМЫЕ БЕЗОПАСНЫЕ ПУТИ ДВИЖЕНИЯ ДЕТЕЙ ПО ТЕРРИТОРИИ МБОУ СОШ № 3**



ПОЯСНИТЕЛЬНАЯ ЗАПИСКА

1. Доставка грузов к МБОУ СОШ № 3 осуществляется со стороны ул. Пушкина.
2. Погрузка-разгрузка продуктов питания, материалов, оборудования осуществляется во внутреннем дворе МБОУ СОШ № 3. Погрузка-разгрузка твердых коммунальных отходов осуществляется вне территории МБОУ СОШ № 3.
3. При движении транспортных средств по территории МБОУ СОШ № 3, а так же, при проведении погрузочно-разгрузочных работ следует исключить пересечение путей движения учащихся и транспортных средств, а также нахождение учащихся в зоне проведения погрузочно-разгрузочных работ во внутреннем дворе образовательного учреждения.

ОБЕСПЕЧЕНИЕ БЕЗОПАСНОСТИ ПЕРЕВОЗОК ДЕТЕЙ СПЕЦИАЛЬНЫМ ТРАНСПОРТНЫМ СРЕДСТВОМ (АВТОБУСОМ)

ОБЩИЕ СВЕДЕНИЯ

(заполняется при наличии собственного автобуса в образовательном учреждении)

Марка: _____

Модель: _____

Государственный регистрационный знак: _____

Год выпуска: _____

Количество мест в автобусе: _____

Соответствие конструкции требованиям, предъявляемым к школьным автобусам:

1. СВЕДЕНИЯ О ВОДИТЕЛЕ (ЯХ) АВТОБУСА (СОВ)

Фамилия, Имя, Отчество	Дата принятия на работу	Стаж вождения ТС категории «D»	Дата предстоящего медицинского осмотра	Период проведения стажировки	Сроки повышения квалификации	Допущенные нарушения ПДД

2. ОРГАНИЗАЦИОННО-ТЕХНИЧЕСКОЕ ОБЕСПЕЧЕНИЕ

Лицо, ответственное за обеспечение безопасности дорожного движения

Фамилия, Имя, Отчество: _____

Должность: _____

Дата назначения: _____

Дата переаттестации: _____

Организация проведения предрейсового медицинского осмотра водителя (ей)

Предрейсовый медицинский осмотр водителей осуществляет: _____

на основании: _____

действительного до: _____

ПАСПОРТ
ДОРОЖНОЙ БЕЗОПАСНОСТИ

ОБЕСПЕЧЕНИЕ БЕЗОПАСНОСТИ ПЕРЕВОЗОК
ДЕТЕЙ СПЕЦИАЛЬНЫМ ТРАНСПОРТНЫМ СРЕДСТВОМ
(АВТОБУСОМ)

19

Организация проведения предрейсового технического осмотра транспортного средства
Предрейсовый технический осмотр транспортного средства
осуществляет: _____

на основании: _____

действительного до: _____

Дата очередного технического осмотра: _____

Место стоянки автобуса в нерабочее время: _____

и меры, исключающие несанкционированное использование: _____

3. СВЕДЕНИЯ О ВЛАДЕЛЬЦЕ АВТОБУСА

Юридический адрес владельца: _____

Почтовый адрес владельца: _____

Фактический адрес владельца: _____

Телефон ответственного лица: _____

4. СВЕДЕНИЯ ОБ ОРГАНИЗАЦИЯХ, ОСУЩЕСТВЛЯЮЩИХ ПЕРЕВОЗКУ ДЕТЕЙ СПЕЦИАЛЬНЫМ ТРАНСПОРТНЫМ СРЕДСТВОМ (АВТОБУСОМ)

(заполняется при отсутствии собственного автобуса в образовательном учреждении)

При перевозке детей специальным транспортным средством (автобусом) сторонней организацией оформляется пакет документов в соответствии с действующим законодательством и иными нормативными актами и заполняется информационная карточка по форме, указанной в Приложении 1. Заполненная карточка храниться в «Паспорте дорожной безопасности».

EMA СТАНОВОК НА РЕГУЛЯРНЫХ МУНИЦИПАЛЬНЫХ МАРШРУТАХ К ОБРАЗОВАТЕЛЬНОМУ УЧРЕЖДЕНИЮ И ОБРАТНО

ПОЯСНИТЕЛЬНАЯ ЗАПИСКА


Автобусные остановки «Центр культуры и искусств» и «Почта» соответствуют нормативным требованиям.

Автобусные остановки «Базар», «Улица 3-я Набережная», «Улица 7 Ноября», «Улица Первомайская» требуется привести в соответствие нормативным требованиям.

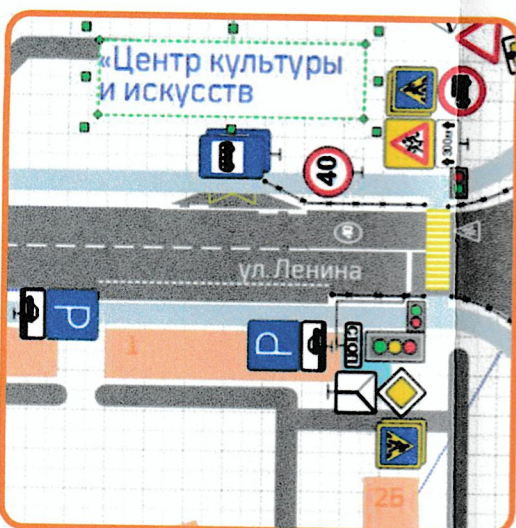


СХЕМЫ РАСПОЛОЖЕНИЯ АВТОБУСНЫХ ОСТАНОВОК НА ТЕРРИТОРИИ, ЗАКРЕПЛЕННОЙ ЗА МБОУ СОШ № 3

ОСТАНОВКА «ПОЧТА»



ОСТАНОВКА
«ЦЕНТР КУЛЬТУРЫ И ИСКУССТВ»



ОСТАНОВКИ «БАЗАР»



ОСТАНОВКА
«УЛИЦА НАБЕРЕЖНАЯ»



ОСТАНОВКИ
«УЛИЦА 7 НОЯБРЯ»



ОСТАНОВКИ
«УЛИЦА ПЕРВОМАЙСКАЯ»



ДОРОЖНОЙ БЕЗОПАСНОСТИ

СХЕМА МАРШРУТОВ ДВИЖЕНИЯ АВТОБУСОВ
И РАСПОЛОЖЕНИЯ АВТОБУСНЫХ ОСТАНОВОК

ОБЕСПЕЧЕНИЕ БЕЗОПАСНОСТИ ДЕТЕЙ ПРИ ПРОВЕДЕНИИ ДОРОЖНЫХ РЕМОНТНО-СТРОИТЕЛЬНЫХ РАБОТ

Схема пути движения транспортных средств и обучающихся, при проведении дорожных ремонтно-строительных работ вблизи образовательного учреждения разрабатывается для каждого случая проведения таких работ отдельно.

На схеме указывается место производства дорожных ремонтно-строительных работ, его обустройство дорожными знаками и ограждениями, иными техническими средствами организации дорожного движения, а также безопасный маршрут движения обучающихся к МБОУ СОШ № 3 с учетом изменения маршрута движения по тротуару.

На схеме должны быть обозначены:

- участок производства дорожных ремонтно-строительных работ;
- автомобильные дороги;
- тротуары;
- альтернативные пути (обходы места производства дорожных ремонтно-строительных работ пешеходами и объезды транспортными средствами);
- здание МБОУ СОШ № 3;
- ограждение территории МБОУ СОШ № 3.

Схема разрабатывается в соответствии с нормативными документами с сфере обеспечения безопасности дорожного движения.

**ИНФОРМАЦИОННАЯ КАРТОЧКА
ПЕРЕВОЗОК ДЕТЕЙ СПЕЦИАЛЬНЫМ ТРАНСПОРТНЫМ СРЕДСТВОМ
(АВТОБУСОМ)**

ОБЩИЕ СВЕДЕНИЯ

Марка: _____

Модель: _____

Государственный регистрационный знак: _____

Год выпуска: _____

Количество мест в автобусе: _____

Соответствие конструкции требованиям, предъявляемым к школьным автобусам: _____

1. СВЕДЕНИЯ О ВЛАДЕЛЬЦЕ АВТОБУСА

Владелец: _____

Юридический адрес владельца: _____

Фактический адрес владельца: _____

Телефон ответственного лица: _____

2. СВЕДЕНИЯ О ВОДИТЕЛЕ АВТОБУСА

Фамилия, Имя, Отчество: _____

Принят на работу: _____

Стаж вождения категории «D»: _____

3. ОРГАНИЗАЦИОННО-ТЕХНИЧЕСКОЕ ОБЕСПЕЧЕНИЕ

Лицо, ответственное за обеспечение безопасности дорожного движения

Фамилия, Имя, Отчество: _____

Должность: _____

Дата назначения: _____

Дата переаттестации: _____

Дата последнего технического осмотра: _____

Директор (руководитель) образовательного учреждения:

Директор (руководитель) организации, осуществляющей перевозку детей специальным транспортом (автобусом)

(подпись)

(Фамилия, Имя, Отчество)

(подпись)

(Фамилия, Имя, Отчество)